

























**MERKINNÄT**

-  Suunnittelualue
-  Säilytettävä kallioalajastuma/ siirtolohkare
-  Säilytettävä havupuvaltainen metsä
-  Säilytettävä lehtipuvaltainen metsä
-  Säilytettävä suomametsä
-  Säilytettävä kostea niitty
-  Havumetsitys
-  Avo-oja
-  Hulevesipainanne
-  Tulvareitti
-  Maastonmuotolu lujitusmailia, arvioitu lujitusmäärä
-  Istutettava lehtipuu
-  Istutettava havupuu
-  Nurmi R3
-  Nurmi R4
-  Maisemanimitys A3
-  Avoin alue A4
-  Kivituhka
-  Kiveys
-  Maastopolkku
-  Kuntoreitti
-  Moottorikelkkareitti / Retin yhteystarve

Merkit	Muutos	Pvm	Suunnittelija	Hyväksyjä
Koordinaattijärjestelmä ETRS-GK26		Korkeusjärjestelmä N2000	Mittakaava 1 : 2000	
Kaupunginosa KIIMINKI 130		Hanketunnus		
Aihonkangas		Ahonkankaan asemakaava		
Suunnitteluvaihe Kaavaulonnos		Asiakasyhteyshenkilö Piirustus		
Aihe Ympäristö		Yleissuunnitelma		
Suunnittelija <b>Plana</b>		Suunnittelija <b>OULU</b>		
Projektipäällikkö		Pvm 12.10.2023	YHDYSKUNTA- JA YMPÄRISTÖPALVELUT	
Pir.nro (konsultti)		Pir.nro		